



**КОМИТЕТ ИМУЩЕСТВЕННЫХ ОТНОШЕНИЙ
АДМИНИСТРАЦИИ ПЕРМСКОГО МУНИЦИПАЛЬНОГО ОКРУГА**

РЕШЕНИЕ
о размещении объектов № 2638

Пермский край
Пермский округ

05.09.2024

Комитет имущественных отношений администрации Пермского муниципального округа разрешает Акционерному обществу «Газпром газораспределение Пермь» (ИНН 5902183841, ОГРН 2125902017723, почтовый адрес: 614000, г. Пермь, ул. Петропавловская, 43)

размещение объекта «газопровод давлением до 1,2 Мпа, для размещения которого не требуется разрешения на строительство»

на землях государственная собственность на которые не разграничена

на срок 1 год.

Местоположение: Пермский край, Пермский муниципальный округ, п. Красный Восход, ул. Цветочная, к дому 18

Приложение: схема предполагаемых к использованию земель или части земельного участка.

Особые условия использования:

1. При размещении объекта учесть параметры ширины проезда улично-дорожной сети, во избежание сужения полосы отвода дороги.
2. Получение разрешения на производство земляных работ.

Председатель комитета



Е. А. Демидова

Схема предполагаемых к использованию земель или части земельного участка


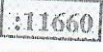
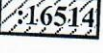

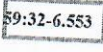


Объект: Газопровод давлением до 1.2 Мпа, для размещения которого не требуется разрешения на строительство
 Местоположение: расположенных по адресу: Пермский край, м.о. Пермский, п. Красный Восход, ул. Цветочная, к дому 18
 Площадь земель или части земельного участка, кв.м.: 939
 Категория земель: земли населенных пунктов
 Вид разрешенного использования: -

Каталог координат, м

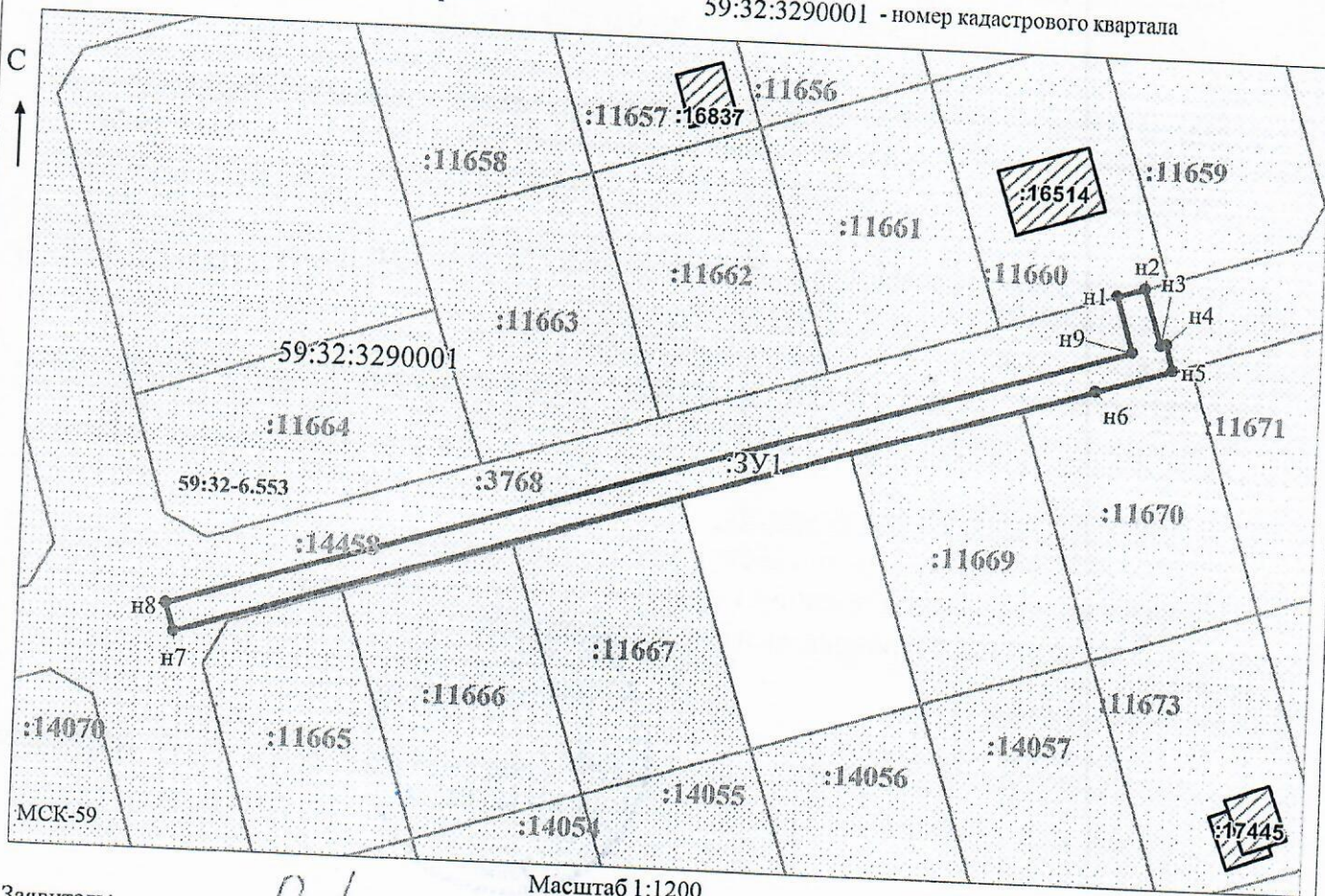
№ точки границы	X	Y
н1	516128.22	2201187.49
н2	516129.73	2201192.26
н3	516120.00	2201195.26
н4	516120.28	2201196.28
н5	516115.65	2201197.53
н6	516111.47	2201184.26
н7	516062.89	2201027.64
н8	516067.67	2201026.19
н9	516118.62	2201190.45
н1	516128.22	2201187.49

Описание границ смежных землепользователей:
 От точки н1 до точки н2 - земельный участок с кадастровым номером 59:32:3290001:11660
 От точки н2 до точки н5 - земельный участок с кадастровым номером 59:32:3290001:3768, 59:32:3290001:14458
 От точки н5 до точки н6 - земельный участок с кадастровым номером 59:32:3290001:11670
 От точки н6 до точки н1 - земельный участок с кадастровым номером 59:32:3290001:3768, 59:32:3290001:14458

Условные обозначения:

-  - предполагаемый участок земель, на которых планируется размещение объекта
-  - границы и номер земельного участка, сведения о которых внесены в ЕГРН
-  - границы и номер объекта капитального строительства, сведения о которых внесены в ЕГРН
-  - граница кадастрового квартала
-  - зоны с особыми условиями использования территории, сведения о которых внесены в ЕГРН
-  - обозначение запрашиваемого земельного участка
-  - характерная точка границ земель или части земельного участка

59:32:3290001 - номер кадастрового квартала



Заявитель: _____
 МП _____
 (для юридических лиц и индивидуальных предпринимателей)

Масштаб 1:1200
 / Осипова А.Д.
 (подпись, расшифровка подписи)